

СОГЛАСОВАНО

Начальник отдела образования
администрации Приморского района
Санкт-Петербурга

« 17 » 2022 г.

О.В. Горячая

СОГЛАСОВАНО

Начальник ОГИБДД УМВД России
по Приморскому району

Санкт-Петербурга

« 22 » 09 2022 г.

В.А. Дуброва

УТВЕРЖДАЮ

Директор ГБОУ школа №440
Им. П.В. Виттенбурга Приморского
района Санкт-Петербурга

М.В. Жирнов

« 31 » августа 2022 г.

ПАСПОРТ

дорожной безопасности образовательной организации

Государственное бюджетное общеобразовательное учреждение средняя
общеобразовательная школа №440 Приморского района Санкт-Петербурга
имени П.В. Виттенбурга

2022 г.

ОБЩИЕ СВЕДЕНИЯ

Полное название: Государственное бюджетное общеобразовательное учреждение средняя общеобразовательная школа №440 Приморского района Санкт-Петербурга им. П.В. Виттенбурга

Тип образовательной организации¹: Государственное бюджетное общеобразовательное учреждение средняя общеобразовательная школа.

Юридический адрес ОО: 197229, Санкт-Петербург, п. Ольгино, ул. Хвойная, д. 35, лит. А

Фактический адрес ОО: 197229, Санкт-Петербург, п. Ольгино, ул. Хвойная, д. 35, лит. А; 197229, Санкт-Петербург, п. Лахта, Юнтоловская ул., д. 9, лит. Б

Руководители

Должность	Фамилия, имя, отчество	Телефон
Директор ГБОУ школа №440 им. П.В. Виттенбурга	Жирнов Максим Владимирович	(812) 417-62-44
Заместитель директора по учебно-воспитательной работе	Ткачук Дарья Павловна	(812) 417-62-42
Заместитель директора по учебно-воспитательной работе в начальной школе	Трухачева Наталья Николаевна	(812) 417-62-42
Заместитель директора по воспитательной работе	Сынчикова Надежда Петровна	(812) 417-62-45
Заведующий дошкольным отделением	Эйкинен Анастасия Григорьевна	(812) 417-62-42

¹ Далее – ОО

	Должность	Фамилия, имя, отчество	Телефон
Ответственные работники муниципального органа управления образованием	Специалист первой категории отдела образования администрации Приморского района Санкт-Петербурга	Сергеев Андрей Владимирович	(812) 417-42-19
Ответственные Госавтоинспекции	Старший инспектор отдела пропаганды ОГИБДД УМВД России по Приморскому району Санкт-Петербурга, капитан полиции	Ветрова Юлия Сергеевна	(812) 573-58-94
	Инспектор ДПС ОРДПС ГИБДД УМВД РФ по Приморскому району г. Санкт-Петербурга, лейтенант полиции	Иванов Сергей Максимович	8(981)777-02-03
Ответственные работники за организацию работы по профилактике детского дорожно-транспортного травматизма в Приморском районе Санкт-Петербурга	Методист, руководитель районного опорного центра по ПДДТТ и БДД ГБУ ДО Дворец творчества детей и молодежи «Молодежный творческий Форум Китеж плюс»,	Киселева Алла Борисовна	(812) 409-88-95
Ответственные работники за организацию работы по профилактике детского дорожно-транспортного травматизма в ГБОУ	Преподаватель-организатор ОБЖ	Кальнов Сергей Анатольевич	8(952)221-10-89

Наличие уголка по БДД имеются, в кабинетах начальной школы, коридорах второго этажа.

Наличие автобуса в ОО _____
(при наличии автобуса)

Владелец _____ автобуса
(ОО, муниципальное образование и др.)

Время занятий в ОО

1-я смена с _____ по _____
2-я смена с _____ по _____
Внеклассные занятия с _____ по _____

Телефоны оперативных служб:

Единая служба спасения	112
Пожарная служба	01
Скорая помощь	03
Полиция	02
Госавтоинспекция	
Диспетчерская служба Дирекции по организации дорожного движения	(812) 576-01-91

(другие необходимые телефоны)

	Должность	Фамилия, имя, отчество	Телефон
Руководитель или ответственный работник дорожно-эксплуатационной организации, осуществляющей содержание улично-дорожной сети	1. Глава МО Лахта-Ольгино	Богданов Павел Евгеньевич	(812) 498-33-24
	2. Начальник ОГИБДД УМВД России по Приморскому району СПб,	Дуброва Василий Александрович, подполковник	(812) 348-43-99
Руководитель или ответственный работник дорожно-эксплуатационной организации, осуществляющей содержание технических средств организации дорожного движения	1. Глава МО Лахта-Ольгино	Богданов Павел Евгеньевич	(812) 498-33-24
	2. СПб ГКУ «Дирекция по организации дорожного движения Санкт-Петербурга» http://gudodd.ru/contacts/	Директор: Мушта Валерий Николаевич	(812) 241-25-73 (812) 576-01-91 (многоканальный) (812) 576-01-90 (резервный)

	Фамилия, имя, отчество	Телефон
Руководитель кружка юных инспекторов движения ²	Кальнов Сергей Анатольевич	8(952) 221-10-89

Наличие отряда ЮИД имеется

Количество обучающихся (воспитанников) 435

²Далее – ЮИД

Наличие учебной площадки для проведения практических занятий по БДД

Не имеется

(если имеется, указать место расположения в ОО)

Наличие автобуса в ОО не имеется

(при наличии автобуса)

Время занятий в ОО

1-я смена

с 08 час. 30 мин.

по 15 час. 15 мин.

Внеучебные занятия

Понедельник - пятница

с 14 час. 00 мин.

по 20 час.00 мин

Телефоны оперативных служб:

Единая служба спасения	112
Пожарная служба	01
Скорая помощь	03
Полиция	02
Госавтоинспекция	
Диспетчерская служба Дирекции по организации дорожного движения	(812) 576-01-91

(другие необходимые телефоны)

1. ПЛАН-СХЕМЫ ОО

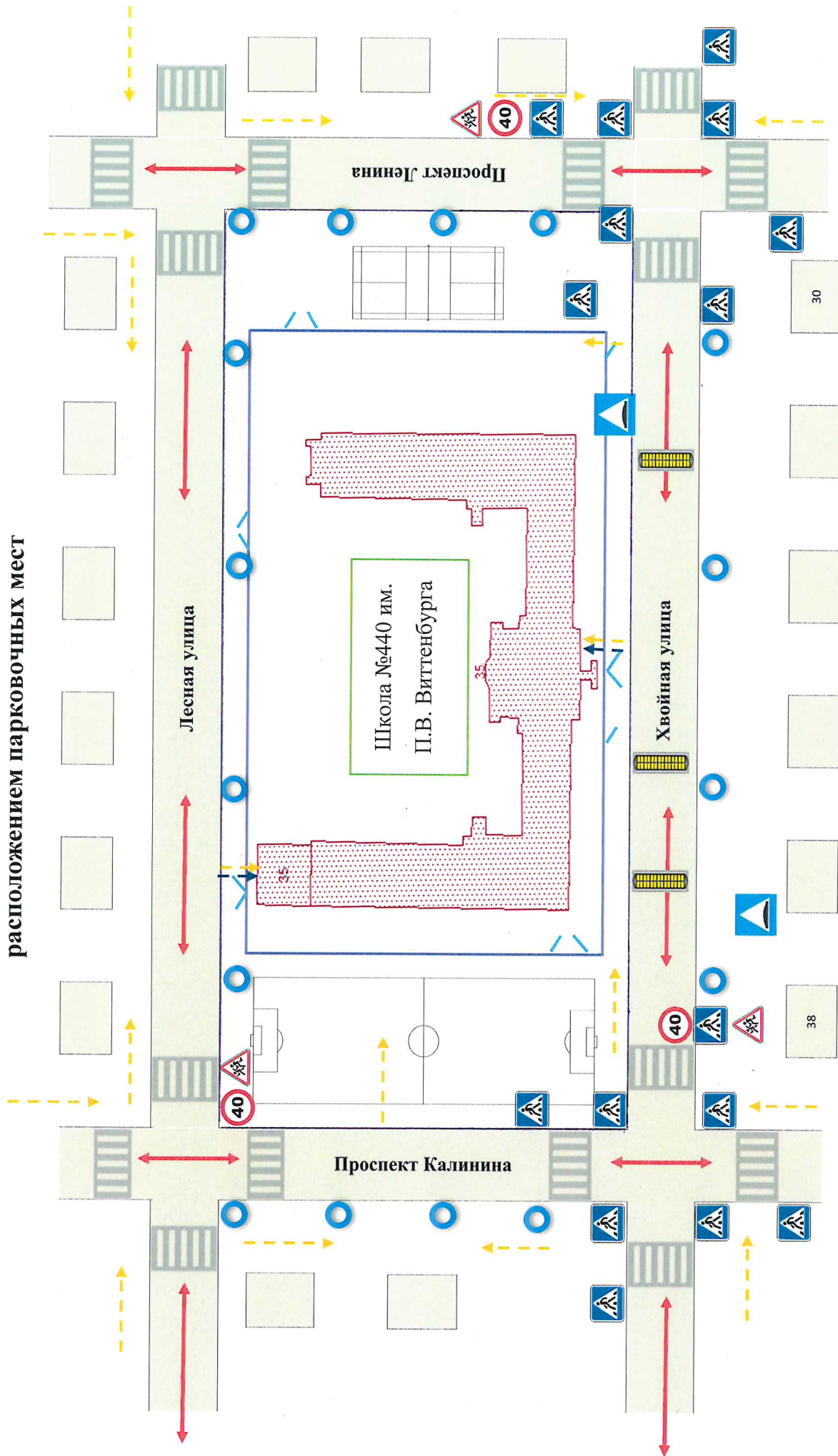
1.1. План-схема района расположения ОО. Пути движения транспортных средств и детей³















³ Моделирующая программа размещена по адресу: <http://passportbdd.ru/>, режим доступа – свободный

I. План-схемы здания школы (пос. Ольгино, ул. Хвойная, д. 35, лит. А)

- 1) Схема организации дорожного движения в непосредственной близости образовательного учреждения с размещением соответствующих технических средств организации дорожного движения, маршрутов движения, маршрутов движения детей и расположением парковочных мест



	Автомобильная дорога		Дорожный знак «Пешеходный переход»		Дорожная разметка «Пешеходный переход»
	Ограждение ОУ		Дорожный знак «Ограничение максимальной скорости»		Искусственное освещение
	Спортивные площадки		Дорожный знак «Осторожно дети»		Направление движения транспортного потока
	Направление движения детей от остановок маршрутных транспортных средств, из домов		Направление движения детей от остановок частных транспортных средств		Дорожный знак «Искусственная неровность»

Рекомендации к составлению план-схемы района расположения ОУ

1. Район расположения образовательного учреждения определяется группой жилых домов, зданий и улично-дорожной сетью с учетом остановок общественного транспорта, центром которого является непосредственно образовательное учреждение.

2. Территория, указанная в схеме, включает в себя:

- образовательное учреждение;
- стадион вне территории ОУ, на котором могут проводиться занятия по физической культуре (*при наличии*);
- парк, в котором преподавателями проводятся занятия на открытом воздухе (*при наличии*);
- спортивно-оздоровительный комплекс (*при наличии*);
- жилые дома, в которых проживает большая часть обучающихся данного образовательного учреждения;
- автомобильные дороги и тротуары;

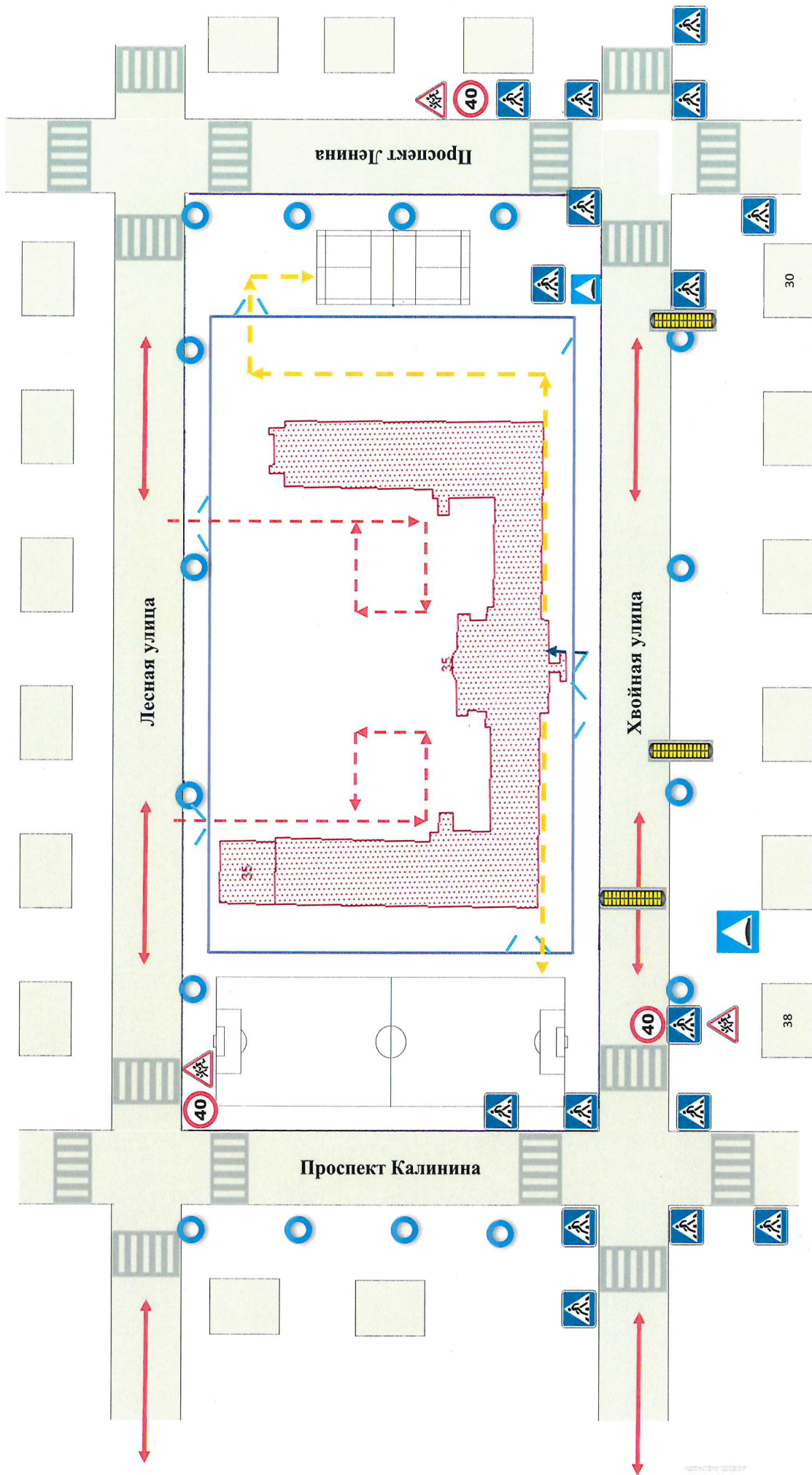
3. На схеме обозначено:











- расположение жилых домов, зданий и сооружений;
- сеть автомобильных дорог;
- пути движения транспортных средств;
- пути движения обучающихся в/из образовательного учреждения;
- уличные (наземные – регулируемые/нерегулируемые) и внеуличные (надземные и подземные) пешеходные переходы;
- названия улиц и нумерация домов.

Схема необходима для общего представления о районе расположения ОУ. Для изучения безопасности движения детей на схеме обозначены наиболее частые пути движения обучающихся от дома (от отдаленных остановок маршрутных транспортных средств) к ОУ и обратно.

При исследовании маршрутов движения детей необходимо уделить особое внимание опасным зонам, где часто обучающиеся пересекают проезжую часть не по пешеходному переходу.

2) Пути движения транспортных средств к местам разгрузки/загрузки и рекомендуемые пути передвижения детей по территории школы



	Автомобильная дорога		Дорожный знак «Пешеходный переход»		Дорожная разметка «Пешеходный переход»
	Ограждение ОУ		Дорожный знак «Ограничение максимальной скорости»		Искусственное освещение
	Спортивные площадки		Дорожный знак «Осторожно дети»		Направление движения транспорта по территории ОУ
	Направление движения детей по территории ОУ				

Рекомендации к составлению схемы маршрутов движения организованных групп детей от ОУ к стадиону, парку или к спортивно-оздоровительному комплексу

На схеме района расположения ОУ указываются безопасные маршруты движения детей от ОУ к стадиону, парку или спортивно-оздоровительному комплексу и обратно.

Данные схемы должны использоваться преподавательским составом при организации движения групп детей к местам проведения занятий вне территории ОУ.

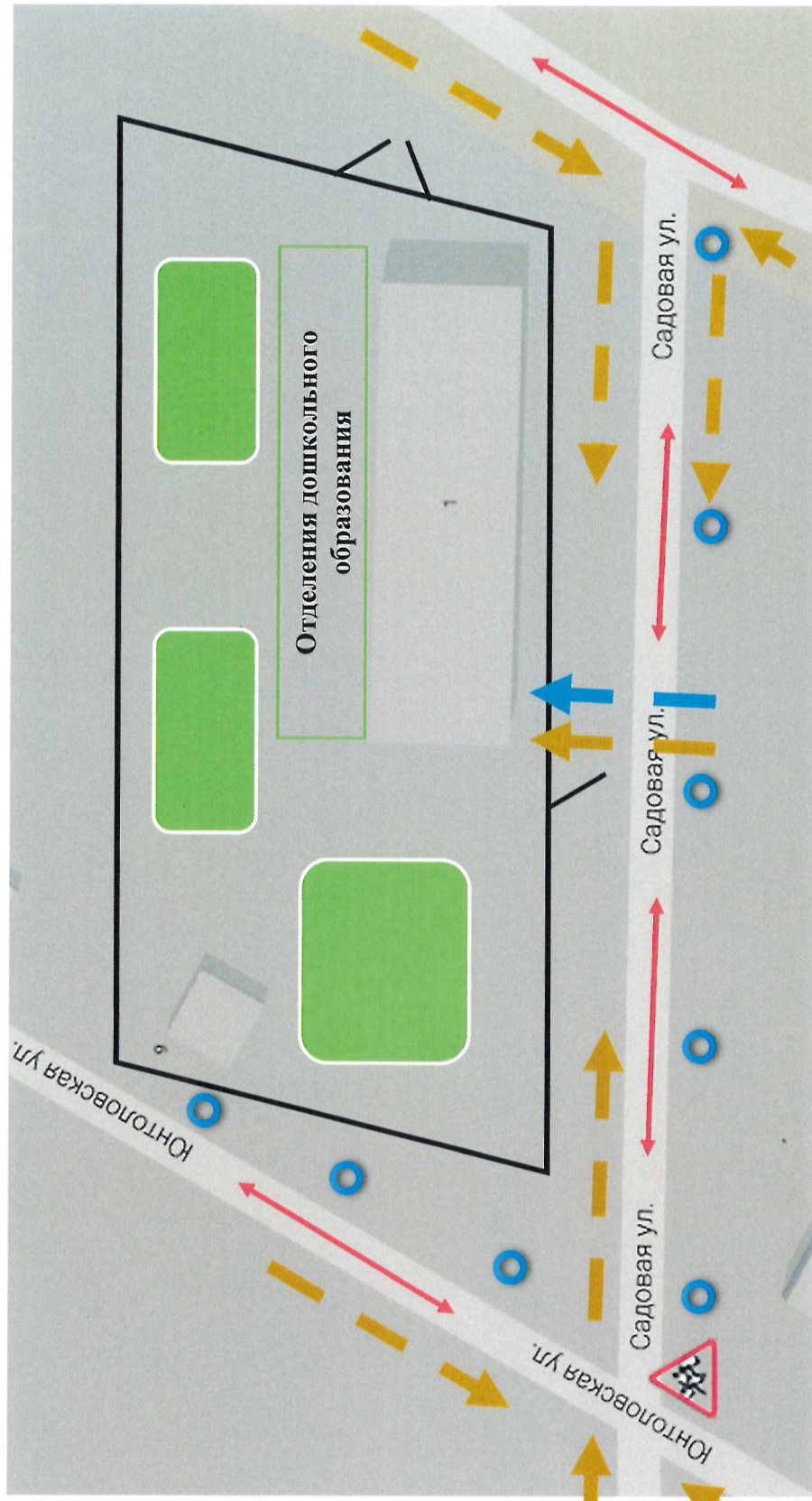
Рекомендации к составлению схемы пути движения транспортных средств к местам разгрузки/погрузки






На схеме указывается примерная траектория движения транспортного средства на территории ОУ, в том числе место погрузки/разгрузки, а также безопасный маршрут движения детей во время погрузочно-разгрузочных работ.

В целях обеспечения безопасного движения детей по территории ОУ необходимо исключить пересечение пути движения детей и пути движения транспортных средств.

II. План-схема здания отделения дошкольного образования детей (пос. Лахта, ул. Юнтоловская, д. 9, лит. Б)

- 1. Схема организации дорожного движения в непосредственной близости образовательного учреждения с размещением соответствующих технических средств организации дорожного движения, маршрутов движения детей и расположением парковочных мест**

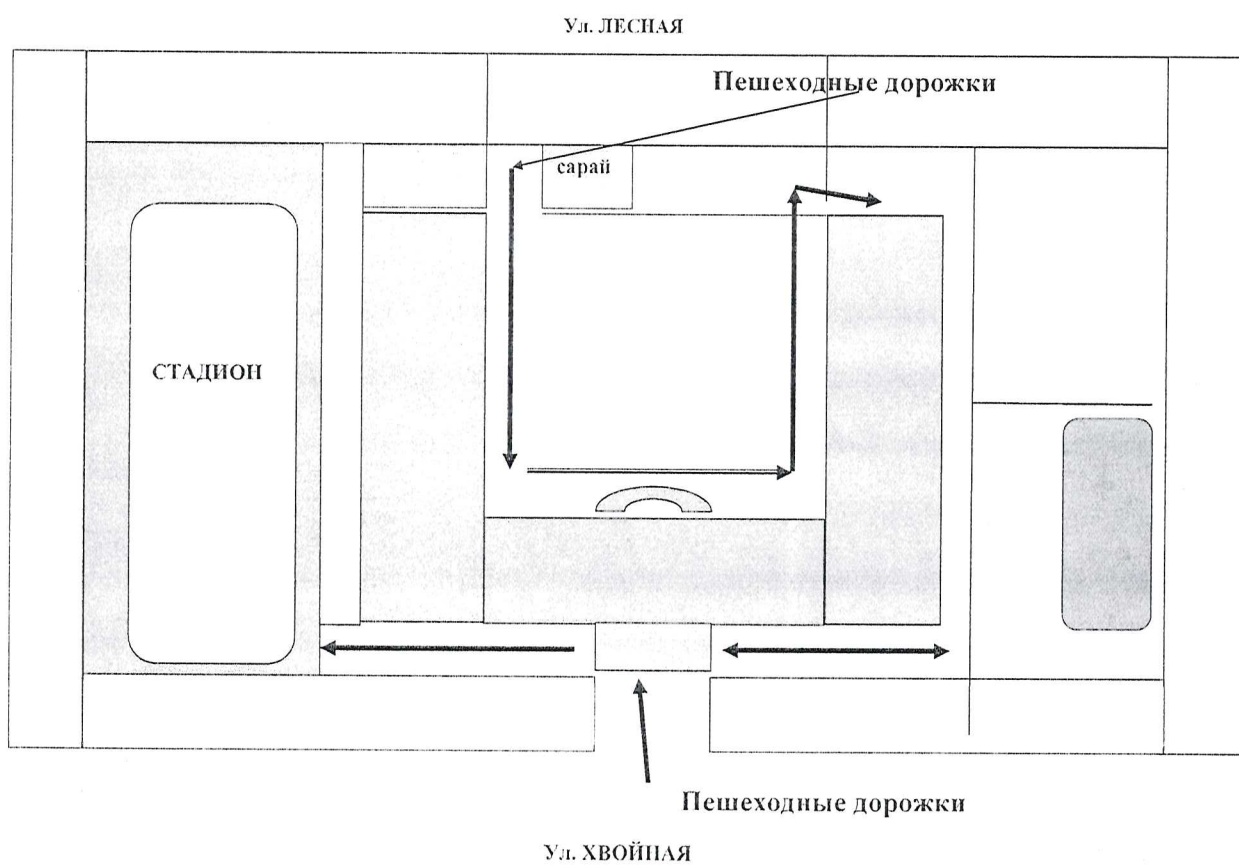


	Направление движения транспортного потока
	Ограждение ОУ
	Искусственное освещение
	Направление движения детей от остановок маршрутных транспортных средств, из домов
	Направление движения детей от остановок частных транспортных средств

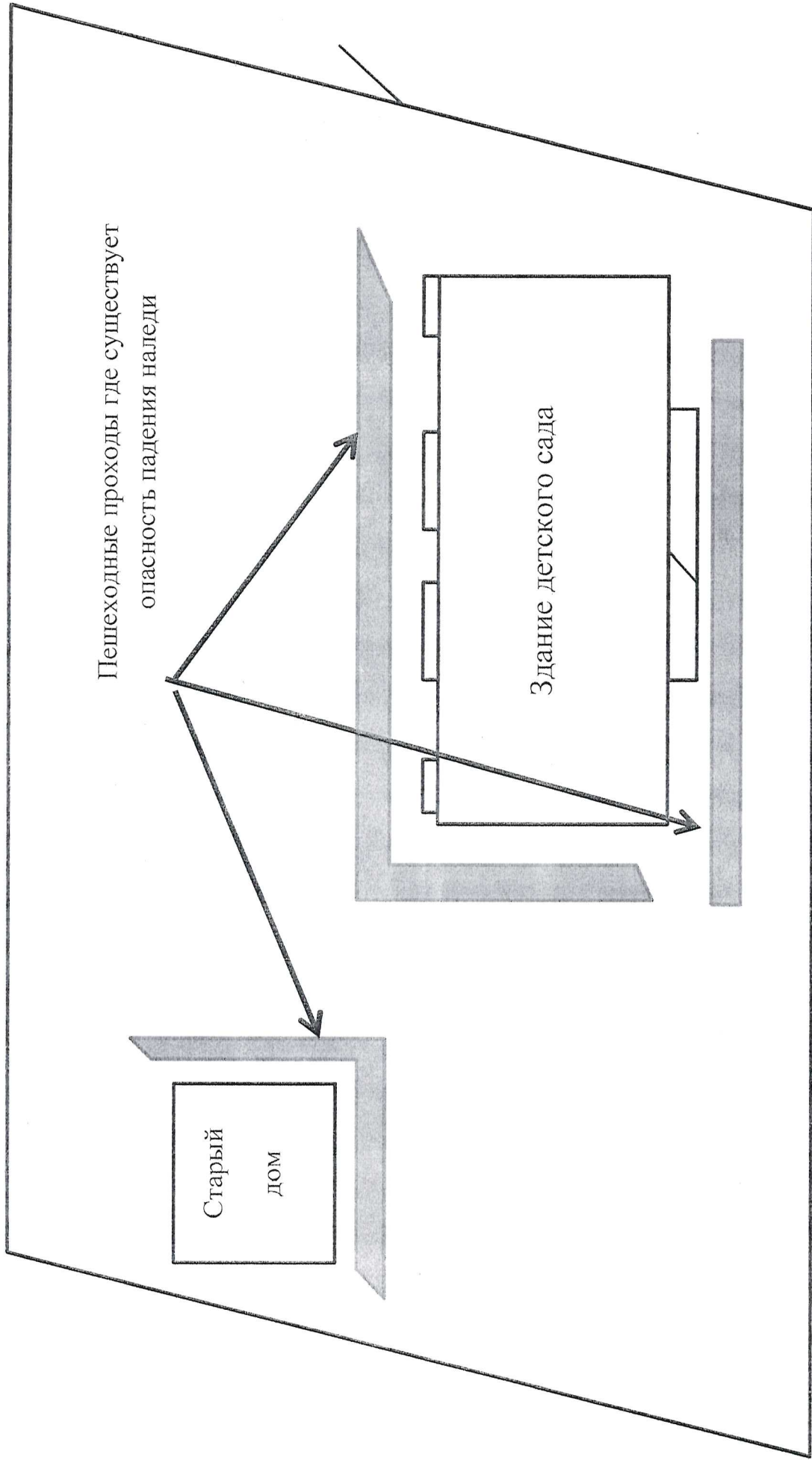
Рекомендации к составлению схемы дорожного движения в непосредственной близости от образовательного учреждения

1. Схема организации дорожного движения ограничена автомобильными дорогами, находящимися в непосредственной близости от образовательного учреждения;
2. На схеме обозначено:
 - здание ОУ с указанием территории, принадлежащей непосредственно ОУ (при наличии указать ограждение территории);
 - автомобильные дороги и тротуары;
 - уличные (наземные – регулируемые/нерегулируемые) и внеуличные (надземные и подземные) пешеходные переходы на подходах к ОУ;
 - дислокация существующих дорожных знаков и дорожной разметки;
 - другие технические средства организации дорожного движения;
 - направление движения транспортных средств по проезжей части;
 - направление безопасного маршрута движения обучающихся.
3. На схеме указано расположение остановок маршрутных транспортных средств и безопасные маршруты движения детей от остановочного пункта к ОУ и обратно.
4. При наличии стоянки (парковочных мест) около ОУ, указывается место расположение и безопасные маршруты движения детей от парковочных мест к ОУ и обратно.
 К схеме (в случае необходимости) должен быть приложен план мероприятий по приведению существующей организации дорожного движения к организации движения, соответствующей нормативным техническим документам, действующим в области дорожного движения, по окончании реализации которого готовится новая схема.

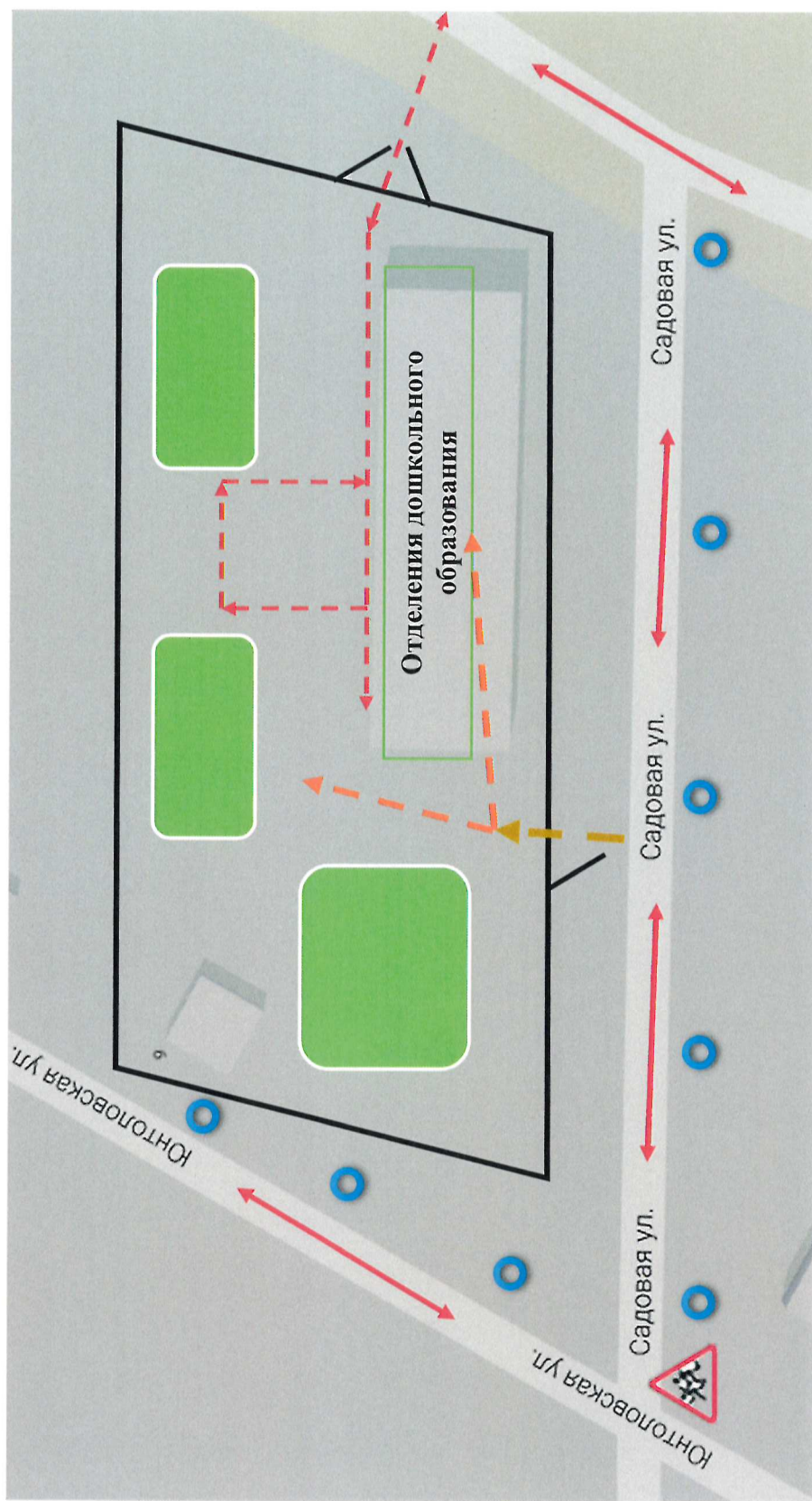
Опасные дорожки в зимний период ГБОУ школы № 440








ГБОУ школа 440 ОДОД (Юнтоловская д.9)



2) Пути движения транспортных средств к местам разгрузки/загрузки и рекомендуемые пути передвижения детей по территории школы



	Направление движения транспортного потока
	Ограждение ОУ
	Искусственное освещение
	Направление движения детей по территории ОУ
	Направление движения транспортных средств по территории ОУ

Рекомендации к составлению схемы маршрутов движения организованных групп детей от ОУ к стадиону, парку или к спортивно-оздоровительному комплексу

На схеме района расположения ОУ указываются безопасные маршруты движения детей от ОУ к стадиону, парку или спортивно-оздоровительному комплексу и обратно.

Данные схемы должны использоваться преподавательским составом при организации движения групп детей к местам проведения занятий вне территории ОУ.

Рекомендации к составлению схемы пути движения транспортных средств к местам разгрузки/погрузки

На схеме указывается примерная траектория движения транспортного средства на территории ОУ, в том числе место погрузки/разгрузки, а также безопасный маршрут движения детей во время погрузочно-разгрузочных работ.

В целях обеспечения безопасного движения детей по территории ОУ необходимо исключить пересечение пути движения детей и пути движения транспортных средств.

ПОЛОЖЕНИЕ О ПАСПОРТЕ ДОРОЖНОЙ БЕЗОПАСНОСТИ ОО

1. Паспорт дорожной безопасности образовательной организации⁴ является основным документом, систематизирующим сведения о деятельности образовательной организации по обеспечению безопасности обучающихся на прилегающих к образовательной организации дорогах общего пользования и внутриквартальной территории.

Паспорт дорожной безопасности обязаны иметь все образовательные организации Санкт-Петербурга.

2. Бланки Паспорта изготавливаются по единому для Санкт-Петербурга образцу и оформляются на русском языке.

3. Заполнение Паспорта осуществляется администрацией образовательной организации с учетом требований настоящего положения.

4. Титульный лист Паспорта должен содержать следующие данные:

- наименование образовательной организации в соответствии с Уставом образовательной организации;
- реквизиты (ФИО, дата утверждения) представителя Районной администрации;
- реквизиты (ФИО, дата утверждения) руководителя образовательной организации;
- реквизиты (ФИО, дата утверждения) ответственного руководителя отдела ГИБДД У МВД России;
- год подготовки Паспорта.

5. В Паспорт вносятся следующие сведения об образовательной организации:

Общие сведения:

- Наименование ОО;
- Тип ОО;
- Местонахождения адрес ОО;
- Фактический адрес ОО (если отличается от юридического);
- Руководители ОО
- Ответственный (-ые) от отдела ГИБДД У МВД России;
- Ответственные за мероприятия по профилактике детского травматизма образовательной организации, РОЦ БДД (телефон, адрес);
- Количество учащихся в образовательной организации;
- Наличие уголка по БДД (если имеется, указать место расположения);
- Наличие класса по БДД (если имеется, указать место расположения);
- Наличие автогородка (площадки) (если имеется);
- Наличие школьного автобуса в ОО;
- Расписание занятий в ОО;
- Телефоны оперативных служб.

⁴ (Далее – Паспорт)

План-схемы:

- План-схема района расположения ОО. Пути движения транспортных средств и детей;
- Схема организации дорожного движения в непосредственной близости от ОО (размещение соответствующих технических средств, маршруты движения детей, расположение парковочных мест автотранспорта);
- Маршруты движения пешеходных организованных групп детей ОО (стадион, парк, спортивно-оздоровительный комплекс и др.);
- Пути движения транспортных средств к местам разгрузки/погрузки и рекомендуемые пути передвижения детей по территории ОО;
- Паспорт может содержать и ряд других схем.

6. Действие Паспорта ограничивается 3 годами и дополняется или корректируется по мере внесения изменений в документальные сведения, включенные в Паспорт, с указанием причин и даты их внесения (например, завершение реконструкции или капитального ремонта, изменение схемы, и другие.).

7. Актуализация данных осуществляется ежегодно по состоянию на 1 января текущего года. Паспорт регистрируется в установленном делопроизводством порядке, ведется отдельным переходящим делом.

8. Ранее заведенный паспорт хранится 3 года, уничтожается в установленном порядке и проходит процедуру повторного согласования.

9. Паспорт размещается на сайте образовательной организации в виде титульного листа, листа согласования и листа корректировок.

10. Копия «План-схемы района расположения ОО. Пути движения транспортных средств и детей», содержащаяся в Паспорте должна быть размещена на стенде в доступном для родителей месте в фойе образовательной организации. Там же располагается книга «Предложений по организации дорожного движения вблизи образовательной организации».

11. Паспорт хранится в сейфе в служебном кабинете руководителя образовательной организации.

12. Паспорт переоформляется по окончании его срока действия, повреждении и невозможности дальнейшего ведения. В новый Паспорт переносится информация, не утратившая актуальность на момент его переоформления.